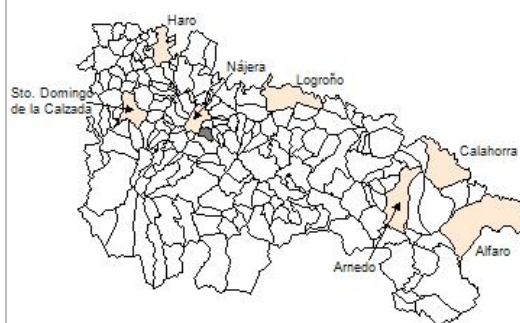


### 1. Datos Generales

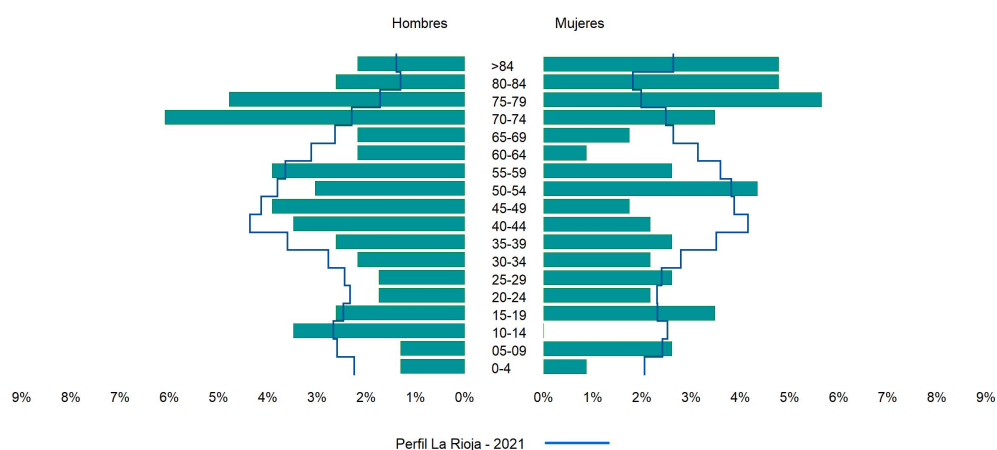
Código INE	26015
Municipio	Arenzana de Abajo
Partido judicial	Logroño
Zona de salud	Nájera
Superficie municipal (Km2)	8,39
Altitud máx. del núcleo de población principal (m)	543
Distancia a la capital	26
Número de núcleos	2



### 2. Evolución Demográfica

Padrón	2015	2016	2017	2018	2019	2020	2021
<b>Total</b>	232	244	239	226	230	237	244
<b>Hombres</b>	121	123	126	117	118	121	128
<b>Mujeres</b>	111	121	113	109	112	116	116
<b>Densidad</b>	27,7	29,1	28,5	26,9	27,4	28,3	29,1
<b>Extranjeros</b>	22	33	29	24	31	33	35

Arenzana de Abajo - 2021



Perfil La Rioja - 2021

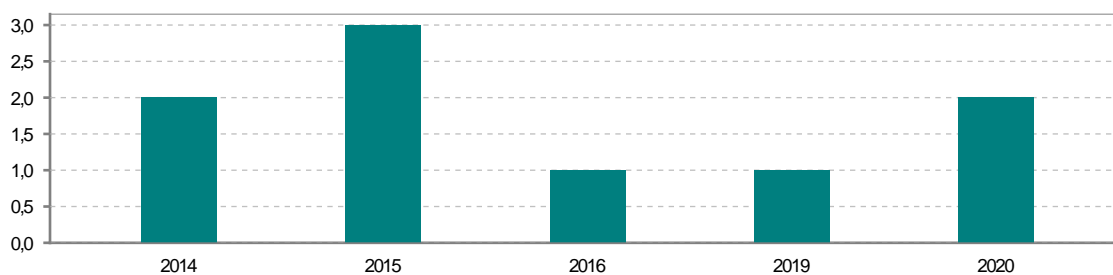
### 3. Índices y tasas de Población (1/1/2021)

	Arenzana de Abajo	La Rioja
Ratio de feminidad (Total Mujeres / Total Hombres) x 100	90,62	102,63
Índice de infancia (Pob. de 0 a 14 / Pob. Total) x 100	8,20	14,12
Índice de tendencia (Pob. de 0 a 4 / Pob. de 5 a 9) x 100	85,71	82,91
Índice de juventud (Pob. de 15 a 29 / Pob. total) x 100	14,75	14,53
Índice de longevidad (Pob. > 84 / Pob. > 64) x 100	21,18	19,20
Índice de vejez (Pob. >= 65 / Pob. Total) x 100	34,84	21,21
Tasa de dependencia ((Pob. < 16 + Pob. > 64) / Pob. de 16 a 64) x 100	76,81	57,14
Tasa de reemplazo (Pob. de 20 a 29 / Pob. de 55 a 64) x 100	71,88	68,21
Tasa de maternidad (Pob. de 0 a 4 / Mujeres de 15 a 49) x 100	15,79	18,94
Tasa de residentes extranjeros (Total extranjeros / Pob. Total) x 100	14,34	12,79

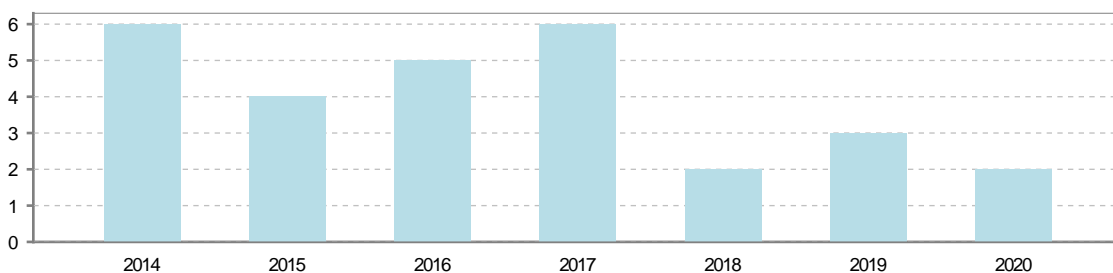
### 4. Movimiento Natural de la Población

	2015	2016	2017	2018	2019	2020
Nacimientos	3	1			1	2
Defunciones	4	5	6	2	3	2
Matrimonios		2	1		1	
Crecimiento vegetativo	-1	-4	-6	-2	-2	0

**Nacimientos**

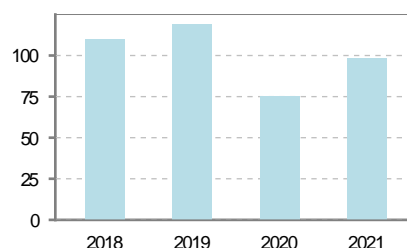


**Defunciones**

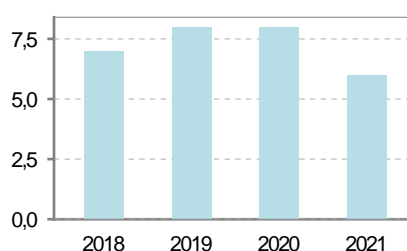


### 5. Mercado Laboral. (a 30 de junio)

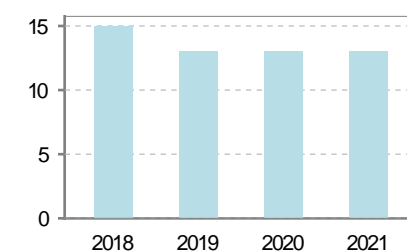
Afiliados	2018	2019	2020	2021
Total	110	119	75	98
R.General y otros	69	79	34	57
Autónomo no agrario	22	21	21	20
Autónomo agrario	19	19	20	21



Contratos	2018	2019	2020	2021
Total	62	58	18	25
Hombres	41	42	9	19
Mujeres	21	16	9	6



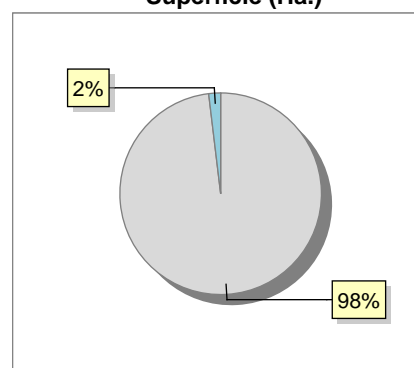
Paro registrado	2018	2019	2020	2021
Total	7	7	14	17
Hombres	5	5	9	10
Mujeres	2	2	5	7



### 6. Catastro (2021)

Titulares		Unidades Urbanas	
Urbano	478	Industrial	256
Rústico	727	Residencial	239
Urbano/Rústico	897	Terciario y comercial	25
		Equipamiento	5
Unidades Rústicas		Suelo vacante	181
Parcelas	1.832	Edificio Singular	1
Subparcelas	2.355		
Valor Catastral Rústico		Superficie Urbana	
Valor (Miles de Euros)	4.666,98	Superficie edificada	10,5
		Superficie sin edificar	5,91
Valor Catastral Urbano (Miles de Euros)			
Valor catastral del suelo			3.715,96
Valor catastral de la construcción			10.151,66

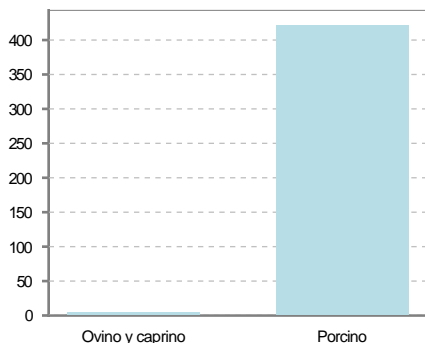
Superficie (Ha.)



● Superficie rústica (Ha.)  
● Superficie urbana (Ha.)

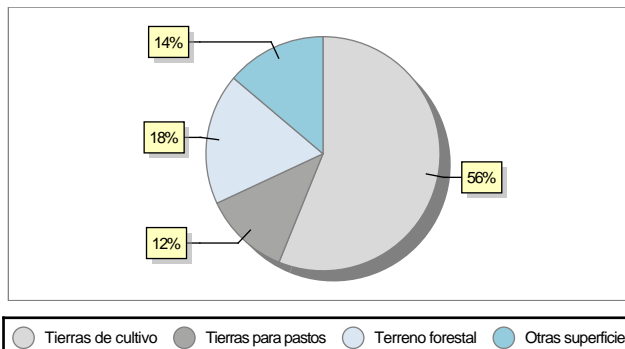
### 7. Ganadería (2020)

	Cabezas ganaderas	Unidades ganaderas
<b>Aves</b>		
Gallinas		
Pollos		
<b>Bovinos</b>		
Terneros de cebo		
Vacas de carne		
Vacas de ordeño		
<b>Conejas</b>		
Conejas		
<b>Ovinos y Caprinos</b>	5	0,75
Cabras		
Ovejas	5	0,75
<b>Porcinos</b>	422	67,52
Cerdas		
Cerdos de cebo	422	67,52



### 8. Distribución General del Terreno (2020)

	Total	Regadío	Secano
<b>Total Municipal</b>	839	175	664
<b>Tierras de cultivo</b>	471	148	323
Barbecho y otras tierras	24	4	20
Cultivos herbáceos	53	36	17
Cultivos leñosos	394	108	286
<b>Tierras para pastos</b>	100		100
Pastizales	100		100
Prados naturales			
<b>Terreno forestal</b>	152	27	125
Monte abierto			
Monte leñoso	99		99
Monte maderable	53	27	26
<b>Otras superficies</b>	116		116
Erial a pastos	50		50
Espartizal			
Ríos y lagos	12		12
Superficie no agrícola	52		52
Terreno improductivo	2		2



### 9. Cultivos herbáceos -Ha. (2020)

	Secano	Regadío	Total
<b>Total cultivos herbáceos</b>	17	36	53
Cereales grano	15	29	44
Leguminosas grano		1	1
Patata		1	1
Cultivos industriales			
Flores y plantas			
Cultivos forrajeros	2	1	3
Hortalizas		4	4

### 10. Cultivos leñosos -Ha. (2020)

	Secano	Regadío	Total
<b>Total cultivos leñosos</b>	286	108	394
Cítricos			
Frutales	1		1
Viñedo	283	106	389
Olivar	2	2	4
Otros cultivos leñosos			
Viveros			

### 11. Entidades Financieras

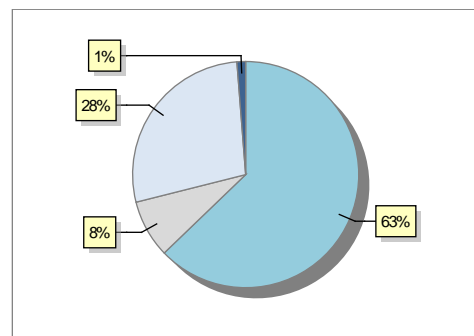
	2018	2019	2020
Entidades financieras de Depósito	0	0	0
Entidades Financieras de Crédito	0	0	0

### 12. Salud

	2018	2019	2020
Centros de salud	0	0	0
Consultorios	1	1	1
Farmacias	1	1	1
Botiquines	0	0	0

### 13. Parque de Vehículos

	2018	2019	2020	2021
Total vehículos	222	227	231	242
Automóviles	134	136	142	152
Motos	14	16	19	20
Furgonetas y Camiones	69	71	67	67
Autobuses	0	0	0	0
Tractores industriales	0	0	0	0
Otros vehículos	5	4	3	3



Automóviles Motos Furgonetas y Camiones  
Otros vehículos

### 14. Espacios Deportivos

	2020
Campos de tiro	0
Campos de golf	0
Campos de fútbol	1
Rocodromos	0
Pistas de petanca	0
Pistas de padel	0
Pistas de atletismo	0
Piscinas cubiertas	0
Pistas de squash	0
Pistas polideportivas	1
Pistas de tenis	0
Piscinas al aire libre	0
Pabellones polideportivos	0
Pabellones con fronton	1
Frontones	0

### 15. Turismo (2021)

	Establecimientos	Habitaciones	Plazas
Hoteles			
Casas rurales			
Restaurantes			
Hostales			
Pensiones			
Turismo activo			
Agencias de viajes			
Apartamentos			
Campings			
Albergues turísticos			
Viviendas de uso turístico	1		
Empresas organizadoras de congresos y reuniones			



## 16. Conectividad: Banda ancha Fija

Entidad Municipal	Caudal de Bajada	Fibra optica de centralita	Fibra optica hasta el Hogar
Arenzana de Abajo	30 Mb	SI	NO

## 17. Conectividad: Banda ancha Movil

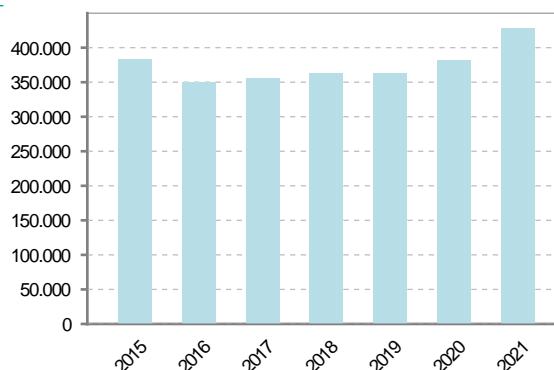
Entidad Municipal	Caudal de Bajada	UMTS
Arenzana de Abajo		NO

## 18. Presupuestos Municipales

### Gastos por capitulos

Gastos de Personal	79.400
Gastos en Bienes Corrientes y Servicios	108.400
Gastos Financieros	200
Transferencias Corrientes	60.500
Inversiones Reales	180.000
Transferencias de Capital	0
Activos Financieros	0
Pasivos Financieros	0

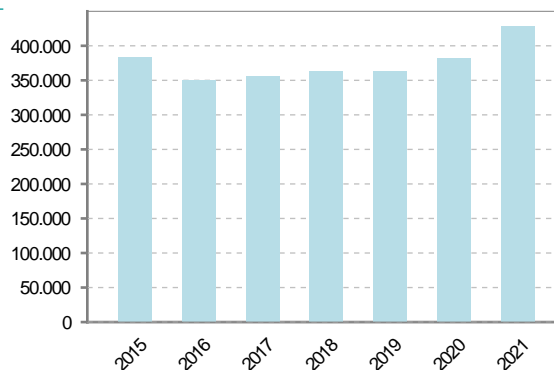
### Gastos



### Ingresos por capitulos

Impuestos Directos	129.000
Impuestos Indirectos	1.500
Tasas y Otros Ingresos	70.000
Transferencias Corrientes	87.600
Ingresos Patrimoniales	3.400
Enajenacion de Inversiones Reales	25.000
Transferencias de Capital	112.000
Activos Financieros	0
Pasivos Financieros	0

### Ingresos



## 19. Educación - Curso 2021 / 2022 - Centros públicos

### Educación Infantil 2º Ciclo, Primaria y Especial

#### Institución educativa

CRA	CRA Cuenca del Najerilla
Colegios	1

#### Alumnado

Alumnos	14
---------	----

### ESO, Bachillerato y Ciclos Formativos

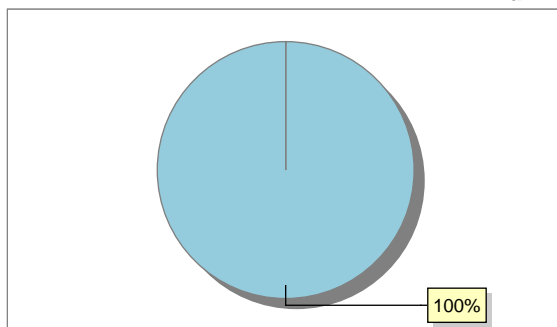
#### Institución educativa

Centros	0
---------	---

#### Alumnado

ESO	0
Bachillerato	0
Ciclos Formativos	0

#### Alumnos



Alumnos de infantil, primaria y educación especial

## 20. Educación - Curso 2021 / 2022 - Centros privados

### Educación Infantil 2º Ciclo, Primaria y Especial

#### Institución educativa

Colegios	0
----------	---

#### Alumnado

Alumnos	0
---------	---

### ESO, Bachillerato y Ciclos Formativos

#### Institución educativa

Centros	0
---------	---

#### Alumnado

ESO	0
Bachillerato	0
Ciclos Formativos	0

#### Alumnos

SIN DATOS

### 21. Elecciones

Alcalde	Julio	Francia	Ojeda	Fecha de posesión	15-06-2019
<b>Elecciones municipales 2019</b>					
PP	110				
PSOE	11				
Otros	21				
Votos en blanco	5				
<b>Elecciones autonómicas 2019</b>					
PP	71				
PSOE	31				
Otros	38				
Votos en blanco	2				

